



Carte Patrimoine archéologique Pays du roi Morvan

PAYS DU ROI MORVAN MORBIHAN
www.tourismepaysroimorvan.com

Le Fauoët
3 rue des Cendres
56320 LE FAOÛET
+33 (0)2 97 23 23 23
lefaouet@tourismepaysroimorvan.com

JUILLET-AOÛT JULY-AUGUST
lundi au samedi *monday to saturday* 9h30 - 13h / 14h - 18h
dimanche et jours fériés *sunday and bank holidays* 10h - 13h

AVRIL-MAI-JUIN-SEPTEMBRE-OCTOBRE
APRIL - MAY - JUNE - SEPTEMBER - OCTOBER
mardi au samedi *tuesday to saturday* 10h - 12h30 / 14h - 17h30

NOVEMBRE À MARS NOVEMBER TO MARCH
mardi et samedi *tuesday and saturday* 10h - 12h30
mercredi et vendredi *wednesday and friday* 10h - 12h30 / 14h - 17h30
fermé le lundi et le jeudi *closed on monday and thursday*

Guémené-sur-Scorff
Les Bains de la Reine - 5 place du Château
56100 GUÉMENÉ-SUR-SCORFF
+33 (0)2 97 28 01 20
guemene@tourismepaysroimorvan.com

JUILLET-AOÛT JULY-AUGUST
lundi au dimanche *monday to sunday* 9h30 - 13h / 14h - 18h30

JUIN ET SEPTEMBRE JUNE AND SEPTEMBER
mardi au dimanche *tuesday to sunday* 10h - 12h30 / 14h - 18h

OCTOBRE À MAI OCTOBER TO MAY
mardi au samedi *tuesday to saturday* 10h - 12h30 / 14h - 17h30
jours fériés : se renseigner *Inquire for bank holidays*

Suivez-nous !
f i s



Alignement de Guernangoué - Roudouallec : le site est composé de trois longs blocs de schiste dont un seul est encore dressé. Une superbe gravure est visible sur l'un des blocs couchés - un motif en écusson (parfois qualifié de déesse mère) associé à un motif en «Pa» interprété comme une hache emmanchée.



Enceinte médiévale de Castel Vouden - Roudouallec : le château de la motte, Castel Vouden en breton, comme l'ont nommé les anciens, a longtemps été désigné comme le « camp romain ». Il s'agit en réalité d'une enceinte médiévale pourvue d'un large talus en terre servant de rempart et probablement surmonté à l'origine d'une palissade en bois.



03 - Menhir de Kerbiquet Lann - Gourin : sa silhouette impressionnante déjà de loin. Cette dalle de granite dressée fait 5,60 m de haut pour 3 m de large. Le monolithe est exceptionnel par sa forme légèrement incurvée et son épaisseur de seulement 0,50 m. Un autre menhir de 3,30 m de haut est signalé à 400 m au nord.



Allée couverte de Kerviniou - Guiscriff : ce dolmen à couloir de 12 m de long, se trouvait dans une haie avant le remembrement. Il conserve 12 piliers et une grande dalle de couverture en granite d'une taille impressionnante et d'un poids estimé à plus de 10 tonnes.



Menhir de Bodero - Langonnet : son emplacement ne doit sans doute rien au hasard. La dalle de granite de 3,40 m de hauteur est érigée au carrefour de voies probablement anciennes, et sans doute très fréquentées, du fait de la proximité d'un ancien gué à 200 m à l'est permettant de franchir le ruisseau du Langonnet.



LES RICHESSES ARCHÉOLOGIQUES AU PAYS DU ROI MORVAN

Un rapide tour du patrimoine archéologique du Pays du roi Morvan met en évidence une occupation du territoire qui remonte au Néolithique et qui s'installe durablement dans cette partie morbihannaise de la Bretagne centrale.

Le mégalithisme bien présent atteste l'existence d'une société déjà organisée et hiérarchisée dès le Néolithique. De beaux exemples d'architecture funéraire de type tumulus caractérisent ensuite l'Âge du Bronze et l'Âge du Fer ; de nombreuses stèles dites « armoricaines » ont été recensées dans cette partie ouest du Morbihan. Il est à noter que certaines voies anciennes peuvent, pour certaines, remonter à ces périodes et sont reprises et développées à l'époque gallo-romaine. Cette dernière est exceptionnellement illustrée par la carrière de Locuon à Ploërdut, dont on a extrait le granite qui a servi à construire Vorgium (Carhaix).

Le très long Moyen Âge s'étend sur 1000 ans. Il est matérialisé jusqu'au XI-XII^e siècle par des mottes castrales intactes et partielles (motte de Kermain) ainsi que d'autres structures de type enceinte (Castel Vouden). Des restes de fortifications en pierre tels que les vestiges du château de Barrégan ou les éléments restaurés du château des Rohan-Guémené donnent à voir, pour les siècles suivants, différentes formes d'architecture seigneuriale, à la fois défensive et résidentielle. C'est sans oublier l'habitat rural rendu visible au hameau restauré de Pont-Callec dont l'occupation perdure jusqu'au XIX^e siècle. Ce site est comparable au Village de l'an mil à Melrand ou d'autres choix scientifiques et pédagogiques ont été faits, comme des reconstitutions.



Château de Barrégan - Le Fauoët : surplombant la vallée de Sainte-Barbe, en vis-à-vis de la chapelle, les vestiges de cette résidence seigneuriale émergent de la végétation. Ils laissent encore deviner la complexité de ce système défensif aux fossés imposants dont la construction peut remonter au XIV^e siècle.

Archéologie en Centre Bretagne

Ce patrimoine archéologique est fragile et non-renouvelable ! Sensibiliser le public, nombreux et curieux à s'intéresser à ce patrimoine, est indispensable à sa protection et sa conservation. Un inventaire archéologique a été entrepris en 2005 à l'échelle du Pays du Centre Ouest Bretagne (COB). Cette vaste opération, portée par le Pays COB en collaboration avec le service régional de l'archéologie de Bretagne, a été largement valorisée afin d'en restituer les résultats au public. Il en est sorti une publication, une exposition, des dispositifs d'interprétation in-situ et un site internet très complet www.kreizyarcheo.bzh.



Allée couverte de Botquenven - Priziac : l'allée couverte est composée de deux piliers en place, deux autres basculés et le cinquième couché sous l'impressionnante dalle de couverture conservée. Le monument se prolonge dans le talus qui constitue probablement les restes du tumulus recouvrant la tombe.

La création du parcours archéologique du Pays du roi Morvan avec 14 sites valorisés s'inscrit dans ce vaste projet. Des aménagements (stationnements, cheminements, signalétique d'interprétation et signalisation routière) permettent aujourd'hui au plus grand nombre d'accéder et de découvrir un ensemble de sites qui présente une diversité au niveau des types de vestiges, sur une échelle de temps comprise entre le Néolithique et le Moyen Âge final.

Le patrimoine archéologique à l'honneur
La Destination Cœur de Bretagne-Kalon Breizh s'est également donné pour mission de mettre en lumière ce patrimoine archéologique. Retrouvez les richesses patrimoniales de la Bretagne centrale sur le site internet www.coeurdebretagne.bzh.



09 - Tumulus de Kermain - Langonnet : sa taille renvoie au prestige de son occupant ! D'un diamètre de 30 m pour une hauteur de 4 m, le tumulus de Kermain ou de Minez Collobert est attribué, par sa morphologie, à un monument funéraire de l'âge du Bronze. Cette tombe princière est encore bien conservée malgré d'anciennes fouilles sauvages.



Motte de Kermain - Langonnet : première occupation des seigneurs de Kermain, l'imposant tertre rectangulaire a été élevé avec les terres provenant du creusement du fossé circulaire. Il était surmonté au XI^e ou XII^e siècle d'un donjon de bois. Caractéristique du milieu du Moyen Âge, ce type de construction défensive est l'ancêtre du château fort.



Dolmen de Guidfasse - Plouray : isolé, au bout d'un plaisant chemin arboré, se dresse ce bel exemple de tombe mégalithique. Elle est constituée d'une chambre recouverte par une dalle de couverture imposante d'un poids estimé entre 8 et 10 tonnes qui repose sur 6 piliers en granite.



Menhir de Kerlivo - Berné : la pierre dressée de Kerlivo serait, d'après des témoignages mentionnant l'existence de « piliers », une ancienne dalle de couverture d'un dolmen utilisé comme abri par les habitants du village lors des bombardements de la seconde guerre mondiale.



Carrière gallo-romaine de Locuon - Ploërdut
Découverte majeure dans les années 1990, cette carrière est un site unique pour la période antique dans le Grand Ouest. Son beau granite blanc est apprécié des bâtisseurs romains. C'est de cette carrière que proviennent les gros blocs qui ont servi à construire les monuments de Vorgium (Carhaix).



13 - Hameau médiéval de Pont-Callec - Berné : témoignage d'un mode de vie d'autrefois, le hameau s'intègre dans un ensemble de vestiges conservés dans la forêt et datés de l'âge du Fer au XIX^e siècle. Découvert en 1973 lors d'un reboisement et suivi d'une fouille partielle, sa restauration est entreprise de 2005 à 2007.

La maîtrise d'ouvrage pour la mise en valeur du patrimoine archéologique du Pays du roi Morvan [2018-2022] a été assurée par Roi Morvan Communauté avec le soutien financier de l'État, de la Région Bretagne et du Département du Morbihan

COORDINATION GÉNÉRALE
Service Tourisme, Culture et Patrimoine - Roi Morvan Communauté

SUIVI SCIENTIFIQUE
Service régional de l'archéologie de Bretagne
Service départemental de l'archéologie du Morbihan
Union départementale de l'architecture et du patrimoine du Morbihan

PRÉPARATION / ÉTUDE DES SITES
TARANNE Archéologie Topographie - Service régional de l'archéologie de Bretagne - Centre de recherches archéologiques du Pays de Rennes - Association pour le patrimoine au Pays du roi Morvan - Association d'Archéologie et d'Histoire de Bretagne centrale












TRAVAUX D'AMÉNAGEMENTS
Services techniques RMCom - Société COLAS - Chantier Nature et Patrimoine de RMCom
Association pour le Patrimoine du Pays du roi Morvan

SIGNALÉTIQUE D'INTERPRÉTATION
Textes et iconographies : Service Tourisme, culture et patrimoine RMCom - Illustrations : Véronique Bardel - Traductions : Alison WALL, Office public de la langue bretonne - Conception graphique et mobilier : SARL BOA, Agence CATROUX POIDEVIN PUBLICITE

REMERCIEMENTS
Aux maires de Gourin, Ploërdut, Roudouallec, Langonnet, Guiscriff, Le Fauoët, Priziac, Berné et à leurs services techniques
À la commission Tourisme, Culture et Patrimoine de Roi Morvan Communauté
À l'Office de Tourisme du Pays du roi Morvan
À l'Office National des Forêts - Au Pays Centre Ouest Bretagne
À tous les propriétaires de sites
Et un grand merci aux associations et aux bénévoles : l'Association pour le Patrimoine au Pays du roi Morvan - l'Association d'Archéologie et d'Histoire de Bretagne Centrale - l'Association des Amis de Locuon

PATRIMOINE ARCHÉOLOGIQUE ACCESSIBLE

LÉGENDE

-  Sites aménagés Kreizy Archéo
-  Néolithique -5000 à -2300
-  Âge du Bronze -2300 à -800
-  Âge du Fer -800 à -52
-  Antiquité -52 à 476
-  Haut Moyen Âge 476 à 1000
-  Moyen Âge Classique 1000 à 1492
-  Office de Tourisme
-  Point de vue
-  Accès aux sites à partir des départementales
-  Voie romaine

LEXIQUE

Dolmen et allée couverte
Deux types de tombes mégalithiques.

Alignement
Arrangement de menhirs selon une ou plusieurs rangées.

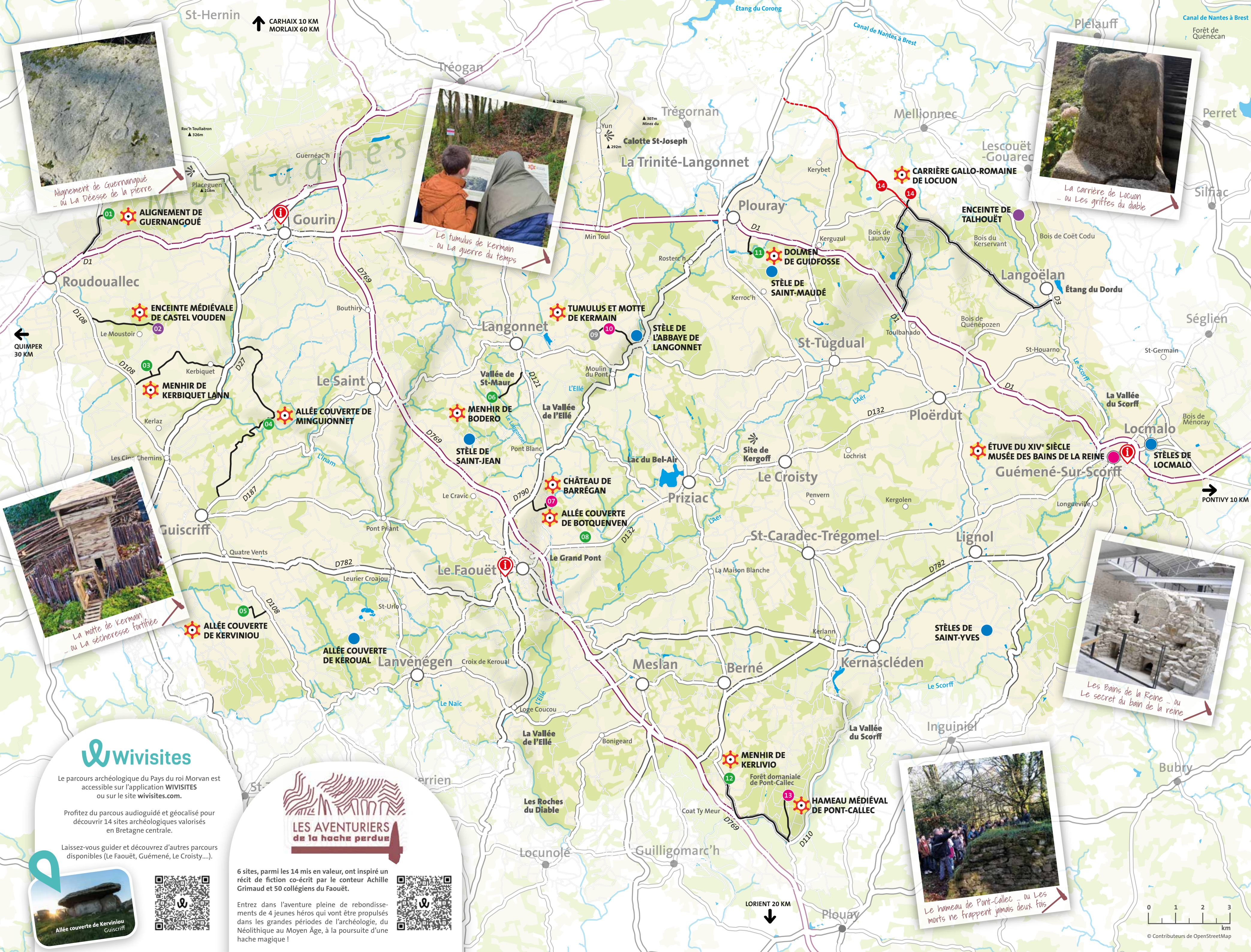
Cupules
Petites cavités rondes creusées par l'homme, ou naturelles, souvent présentes sur les mégalithes.

Stèle
Pierre taillée et polie, quelquefois sculptée, qui signale la présence d'un cimetière gaulois.

Enceinte
Système de défense en terre avec talus et fossé, de taille variable, qui se rencontre dès l'âge du Fer jusqu'au Moyen Âge.

Motte
Butte de terre, autrefois surmontée d'un tour en bois, le tout ceinturé d'une palissade et d'un fossé.

Tumulus
Amas de terre et de pierres élevé au-dessus d'une sépulture.



Wivisites

Le parcours archéologique du Pays du roi Morvan est accessible sur l'application WIVISITES ou sur le site wivisites.com.

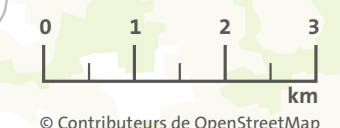
Profitez du parcours audioguidé et géocalisé pour découvrir 14 sites archéologiques valorisés en Bretagne centrale.

Laissez-vous guider et découvrez d'autres parcours disponibles (Le Faouët, Guéméné, Le Croisty...).



6 sites, parmi les 14 mis en valeur, ont inspiré un récit de fiction co-écrit par le conteur Achille Grimaud et 50 collégiens du Faouët.

Entrez dans l'aventure pleine de rebondissements de 4 jeunes héros qui vont être propulsés dans les grandes périodes de l'archéologie, du Néolithique au Moyen Âge, à la poursuite d'une hache magique !



© Contributeurs de OpenStreetMap